

















Cota de referencia:	Cota mínima Nivel freático	Cota máxima Nivel freático
$\pm 0.00 = 571.20$ s N.M.	$-10.20 = 561.00$ s N.M.	$-9.20 = 562.00$ s N.M.

LEYENDA:			
	HORMIGÓN ARMADO	$Q_{a,10} \leq 500$ 105110.00	ZONA NIVEL, NÚMERO SALA
	HORMIGÓN PREFABRICADO	$S_{a,1000} \leq 0$ $2.0000.00$	NOMBRE DE LA SALA
	ALBANILERÍA / CERÁMICO	105110.00 $1.3300.00$	SUPERFICIE UTIL ALTURA LIBRE
	PANEL DE CARTÓN-YESO		
	MADERA	$Q_{a,10} \leq 500$ 2629.7500	ZONA NIVEL, NÚMERO PUERTA
	METAL	$Q_{a,10} \leq 500$ 2629.7500 $2.0000.00$	ANCHO / ALTURA MATERIAL DE LA CARPINTERÍA / DE LA HOJA / APERTURA
	MORTERO DE CEMENTO	$2.0000.00$ $2.0000.00$	RESISTENCIA AL FUEGO / ABLAMIENTO ACÚSTICO
	VIDRIO	$Q_{a,10} \leq 500$ $2.0000.00$	ZONA NIVEL, NÚMERO ASCENSOR
	ASBESTO 1	105110.00 100.00	NÚMERO PASADIZO / EMBARQUE
	ASBESTO 2	105110.00 100.00	CARGA
	PIEDRA	$Q_{a,10} \leq 500$ $2.0000.00$	ZONA NIVEL, NÚMERO ESCALERA
	MOQUETA	$S_{a,1000} \leq 0$ $2.0000.00$	SUPERFICIE UTIL
	HUECO EN LOSA INFERIOR	20.00 $2.0000.00$	NÚMERO PERILASO / CONTRAHUELLA / HUELLA
	HUECO EN LOSA SUPERIOR	20.00 $2.0000.00$	TIPO DE PAVIMENTO TIPO DE CERRAMIENTO
	PROYECCIÓN DE LÍNEAS INFERIORES	0.0000 00.00	TIPO DETALLE DE REFERENCIA
	PROYECCIÓN DE LÍNEAS SUPERIORES		NÚMERO DE PLANO

EN GENERAL TODOS LOS MUROS DE FABRICA LLEGAN AL FORJADO EXCEPTO INDICADO EXPRESAMENTE
EN GENERAL TODO AJUARADO, TENDIDO Y ENLUCIDO HASTA TECHO, EXCEPTO INDICADO EXPRESAMENTE
ALTURA DE PUERTAS SERA DE 2.10 M. NIVEL DE ACABADA DEL FORJADO
EN GENERAL TODO PLATO DE H.A. VA CON CALIDAD DE TERMINACION DE HORMIGON VISTO, EXCEPTO INDICADO EXPRESAMENTE
TODO BEREJENO SERA DE 10 MM
SE PREVERA EL ANCLAJE ENTRE MUROS DE LADRILLO Y HORMIGON CONTIGUOS
TODO MURO SOBRE SOLERA CONTARA CON SEPARACION ESTANCA MEDIANTE MATERIAL BITUMINOSO
PUNTO ORIGEN DE REPLANTEO INTERSECCION EJES "A" CON "1"

NOTAS:

1. NO MEDIR SOBRE LOS DEBILLOS. UTILIZAR SOLO LAS COTAS
2. EN CASO DE CONTRADICCIÓN PREVALECE EL DEBILLO A MAYOR ESCALA
3. TODAS LAS COTAS SE COMPROBARÁN EN OBRA
4. EN CASO DE CONTRADICCIÓN CONSULTAR CON D.F.
5. TODO CAMBIO DEBERÁ SER AUTORIZADO POR LA D.F.
6. SE COMPROBARÁ LA COHERENCIA CON PLANOS DE ESTRUCTURAS E INSTALACIONES
7. JUNTAS DE ILDTACIÓN A REPLANTER CON PLANOS DE BANCOS DE ENCOFRADO
8. JUNTAS DE CONSTRUCCIÓN A VERIFICAR CON D.F.
9. ALTURAS Y ANCHOS LIBRES A RESPECTO DE ACUERDO A LA NORMATIVA VIGENTE
10. EN NINGÚN CASO SE REDUCIRÁN RESPECTO A LO INDICADO EN LOS PLANOS
11. TODO HUECO DE VERIFICAR EN PLANOS DE ESTRUCTURAS E INSTALACIONES

[illegible]

EES	NTELES
CARTELA	MICAR_EEOR
IDENTIFICACION DEL PLANO	

PLANOS EN REFERENCIA EXTERNA

Madrid Infraestructuras Deportivas 2012

Paseo de la Castellana 52. 5°

28046 Madrid España

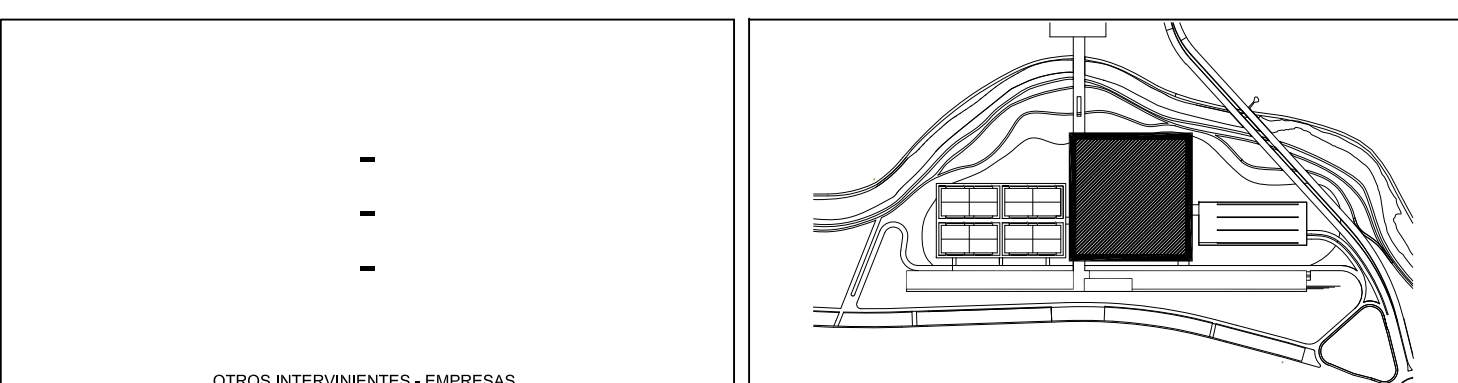
Tel: + 34 91 588 98 30

Fax: + 34 91 588 98 36

LKS Gestión de proyectos
 C/ Almagro 15
 E-28010 Madrid
 Tel: +34 91 702 24 74
 Fax: +34 91 702 24 75

Dominique Perrault Architecture
26-34 Rue Bruneseau
F-75629 Paris CEDEX 13
Tel: +33 1 44 06 00 00
Fax: + 33 1 44 06 00 01

TYPSA
C/ Gomera, 9
E-28700 San Sebastián de los Reyes, Madrid
Tel: +34 91 722 73 00
Fax: + 34 91 651 75 88



PLANTA NIVEL -1 CAJA MAGICA

E A R Q U					E J E			C A -		- 1 -		0 0 3			0 0 1			0 8		A C							
M.O.					EMISSOR			FASE			ZONA		NIVEL			DET.			TIPO DE PLANO			NUMERO PLANO		REV.		FORMATO	

- -		- -		- -		- -		1/250		03/07/08							
TIPO DE PLANO				NUMERO PLANO				REV.		ESCALA				FECHA			
REF. ARQUITETO																	